



# Câmara Municipal de Palmeira

ESTADO DO PARANÁ



CÂMARA MUNICIPAL DE PALMEIRA  
ESTADO DO PARANÁ

REQUERIMENTO 05/2025  
PROTOCOLO Nº 71/2025  
DATA: 17/02/2025

O Vereador **SARGENTO GAIO**, no uso de suas atribuições legais propõe:

## REQUERIMENTO

**REQUER**, ouvido o Plenário, seja encaminhado expediente à Concessionária **VIA ARAUCÁRIA**, solicitando os planejamentos que serão adotados em relação à implantação de medidas de segurança viária visando aumentar a segurança e evitar acidentes na BR 277 no eixo que corta a cidade de Palmeira-PR, principalmente entre os quilômetros 165, trevo de acesso à cidade de **Porto Amazonas-PR** até o 201 km, entrada da localidade rural denominada **Queimadas**, pertencente ao município de **Palmeira-PR**.

Citando ainda que determinado trajeto passa pelo perímetro urbano, dividindo bairros, residências, assim como entradas de localidades rurais, estabelecimentos de ensino, postos de saúde, propriedades rurais, áreas industriais e comerciais da cidade de Palmeira-PR.

Com a aprovação do Plenário, solicitamos que seja realizado uma **Reunião Pública**, sendo responsável pela organização a Concessionária **VIA ARAUCÁRIA**, e ainda que o convite seja estendido para o Chefe do Poder Executivo Municipal de Palmeira-PR, Vereadores desta Casa de Leis, líderes comunitários que representam suas Associações, membros do Conselho de Segurança de Palmeira-PR, Comandantes do Corpo de Bombeiros Militar e da Polícia Militar de Palmeira-PR, representantes da Polícia Rodoviária Federal, Delegado de Polícia Civil da 40ª Delegacia de Palmeira-PR, membros do Ministério Público e Poder Judiciário da cidade de Palmeira-PR e qualquer um do POVO.

## JUSTIFICATIVA

O presente pedido visa principalmente preservar vidas, devido a este eixo citado ter negativamente em seu histórico centenas de vidas ceifadas em acidentes rodoviários ao longo dos tempos. E diante da possibilidade da Concessionária **VIA ARAUCÁRIA**, estar transformando em breve parte deste trecho em um canteiro de obras com diversas melhorias, nós representantes do POVO, legalmente constituído nos vimos na obrigação de formular este requerimento e também solicitar um encontro com a diretoria desta renomada concessionária e demais segmentos da nossa sociedade para acontecer uma discussão do assunto na íntegra, proporcionando com isto uma melhoria para todos, diante de tão importante assunto.

Indispensável ressaltar que somos rotineiramente procurados por munícipes os quais solicitam melhorias em relação à sinalização de trânsito rodoviário neste eixo citado da BR277, como, por exemplo, construção de passarelas no perímetro urbano e próximo das entradas das comunidades rurais, controladores de velocidade e outros mecanismos, assim como outras tecnologias que melhorem a segurança viária do local.







## Câmara Municipal de Palmeira

ESTADO DO PARANÁ

Ressaltasse que foi expedido o ofício 003/2025, através do Gabinete do Vereador Sargento Gaio, direcionado a Chefe do Serviço de Inteligência do Paraná, pertencente a Polícia Rodoviária Federal, solicitando dados estatísticos dos acidentes ocorridos nos últimos dois anos neste trecho citado da BR 277, obtendo a resposta do solicitado o qual segue em anexo.



Trecho com uma distância de aproximadamente **38 km**, entre os quilômetros 165, trevo de acesso à cidade de Porto Amazonas-PR até o 201 km, entrada da localidade rural denominada **Queimadas**, pertencente ao município de Palmeira-PR. (Fonte: Google Maps).



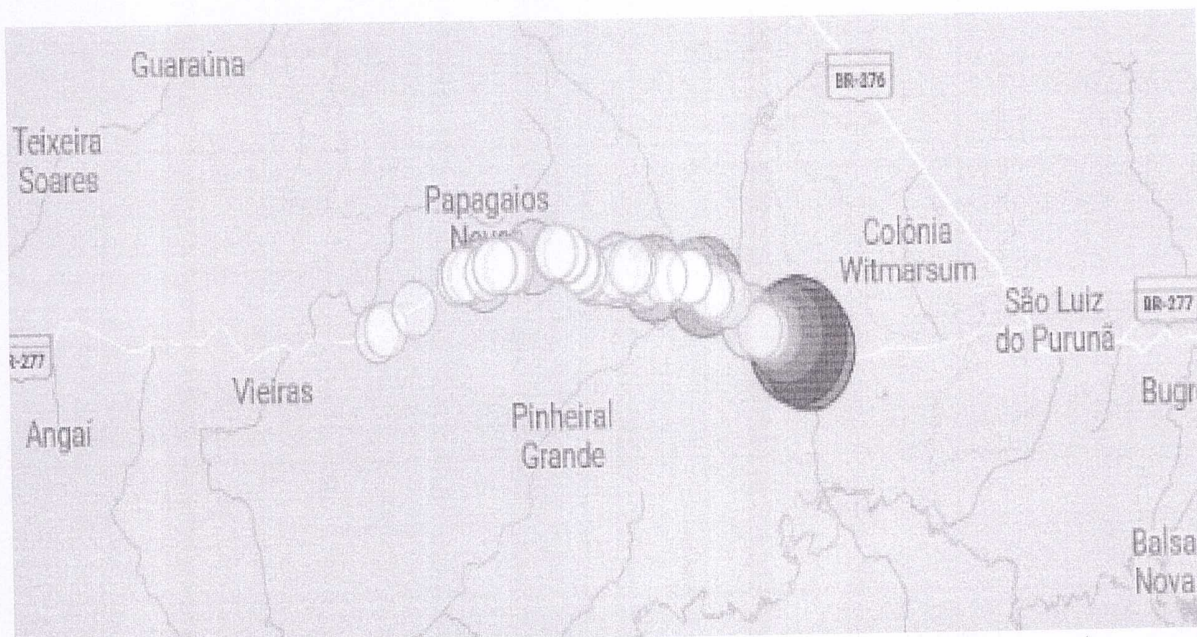
Áreas demarcadas com alto índice de acidentes rodoviários, trecho entre os quilômetros 165, trevo de acesso à cidade de Porto Amazonas-PR, até o 201 km, entrada da localidade rural denominada Queimadas, pertencente ao município de Palmeira-PR. (Fonte: Reclamações aos Vereadores Sargento Gaio e Joslei, oriundas de comunidades afetadas).



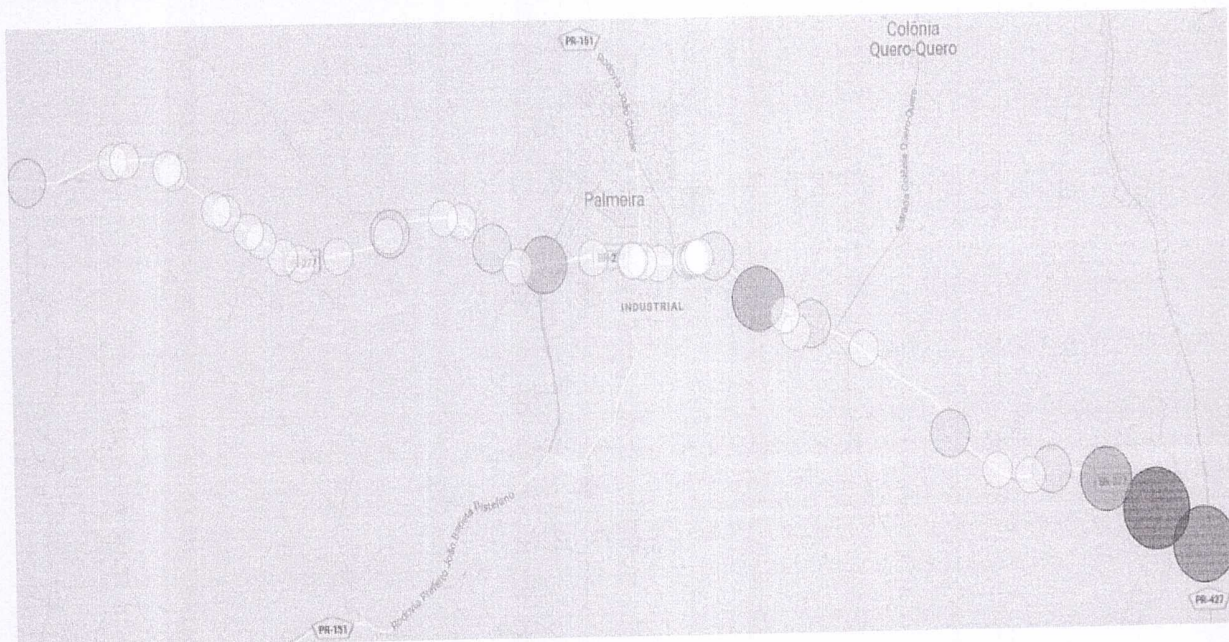


## Câmara Municipal de Palmeira

ESTADO DO PARANÁ



Mapa de calor com o índice de acidentes no trecho entre os quilômetros 165, trevo de acesso à cidade de Porto Amazonas-PR até o 201 km, entrada da localidade rural denominada Queimadas, pertencente ao município de Palmeira-PR. (Fonte: Setor de Inteligência PRF).



Mapa de calor com o índice de pontuação de acidentes no trecho entre os quilômetros 165, trevo de acesso à cidade de Porto Amazonas-PR até o 201 km, entrada da localidade rural denominada Queimadas, pertencente ao município de Palmeira-PR. (Fonte: Setor de Inteligência PRF).





## Câmara Municipal de Palmeira

### ESTADO DO PARANÁ



Índices e gráficos de acidentes rodoviários no trecho mencionado entre os anos de 2023 e 2024.  
(Fonte: Setor de Inteligência PRF).

### Resumo dos gráficos, últimos 24 meses, anos 2023 e 2024, (Fonte: Setor de Inteligência PRF).

**Acidentes Ano 2023:** 41 acidentes, 66 pessoas feridas, 8 pessoas em óbito no local.

**Acidentes Ano 2024:** 41 acidentes, 46 pessoas feridas, 2 pessoas em óbito no local.

**Total de Acidentes:** 82 acidentes;

**Pessoas feridas:** 112 pessoas.

**Óbitos no local:** 10 pessoas.

Sala das Sessões da Câmara Municipal de Palmeira,  
Estado do Paraná, em 17 de fevereiro de 2025.

  
**SARGENTO GAIO**  
Vereador